Bureau d'Etudes - Aménagement, Urbanisme, Architecture Tel. 02.47.05.23.00 - Fax. 02.47.05.23.01
S.A.R.L. B.E.-A.U.A., capital 8.100€, R.C.S. TOURS 439 030 958, N°ordre national S 04947 - régional S 1155, Courriel : BE-AUA@ wanadoo.fr

Siège : **69, rue Michel Colombe** 37000 TOURS-Agences:Bat.640-Zone aéroportuaire, 36130 DEOLS et 1, rue Guillaume de Varye, 18000 BOURGES

Commune de LOUANS - Elaboration du P.L.U.
7/ Diagnostic territorial - ÉTAT INITIAL DE L'ENVIRONNEMENT
L'activité et les espaces liés à l'agriculture

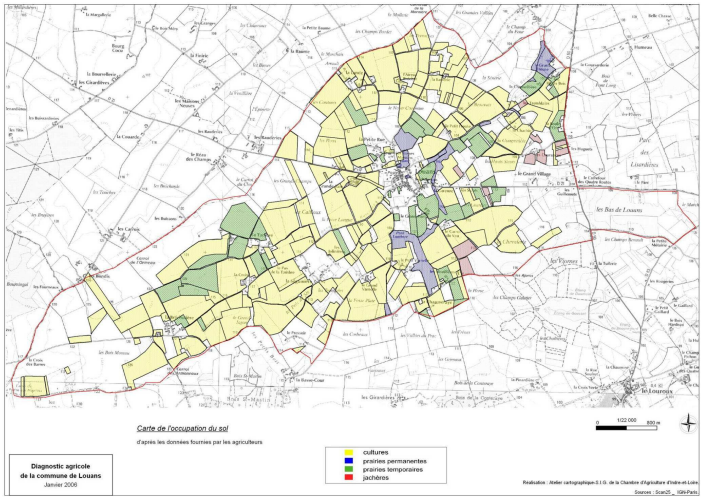

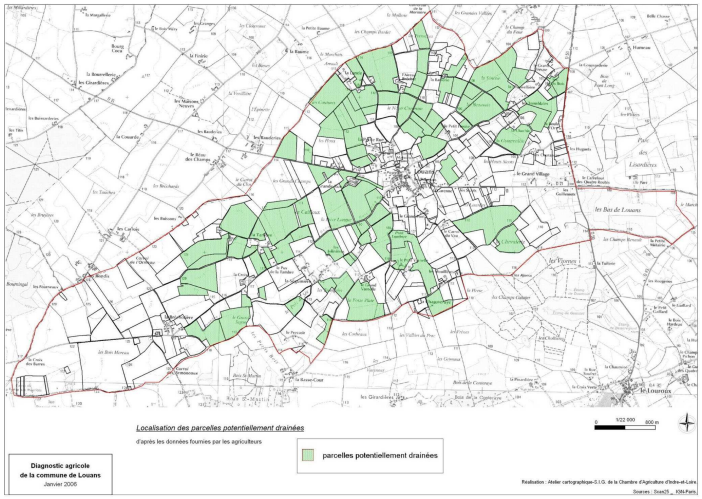

Le drainage permet à la fois une meilleure exploration du sol par le système racinaire des plantes, et une meilleure praticabilité des terres par les engins agricoles.

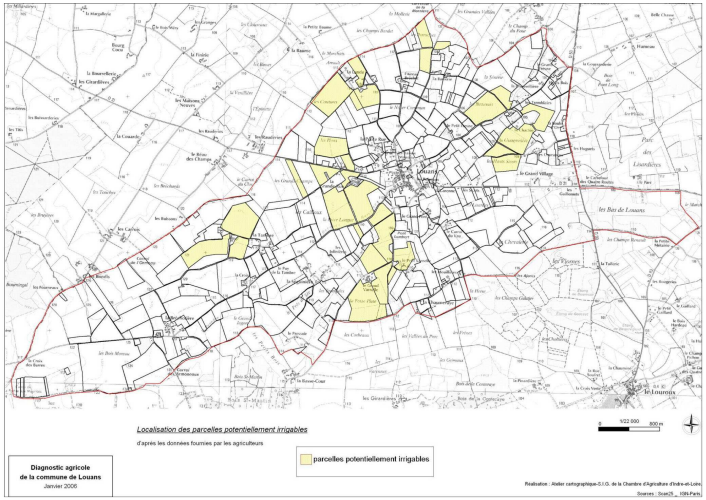

De nombreuses parcelles sont irrigables ce qui permet aux agriculteurs de compenser les déficits hydriques printaniers et estivaux. L'irrigation apporte une certaine sécurité pour les éleveurs en permettant de garantir un niveau minimum de production fourragère, et notamment de maïs ensilage en élevage bovin. L'irrigation permet également de faciliter, voire de sécuriser la levée et l'implantation des cultures de printemps en présence de conditions sèches précoces. L'irrigation suppose cependant l'accès à une ressource en eau superficielle ou souterraine, or ces ressources naturelles ne sont pas toujours accessibles ou mobilisables.

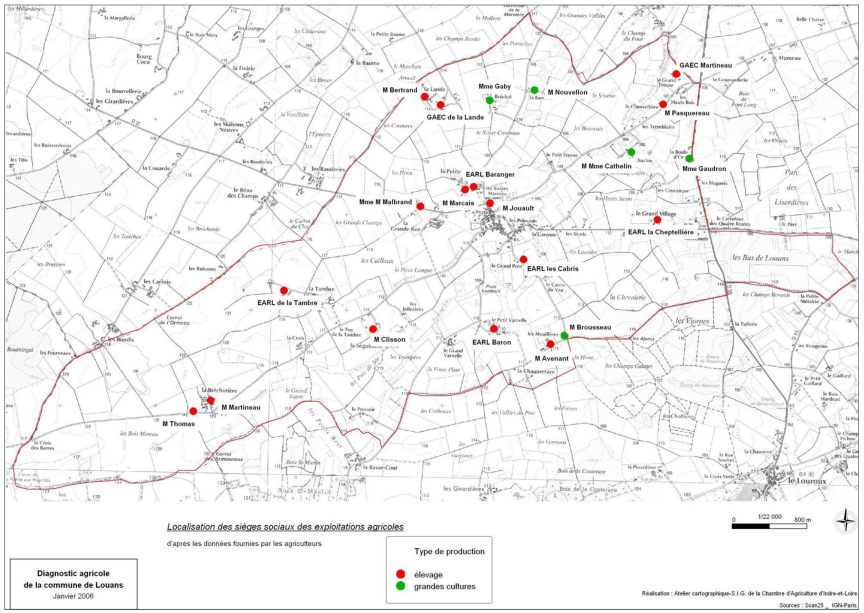

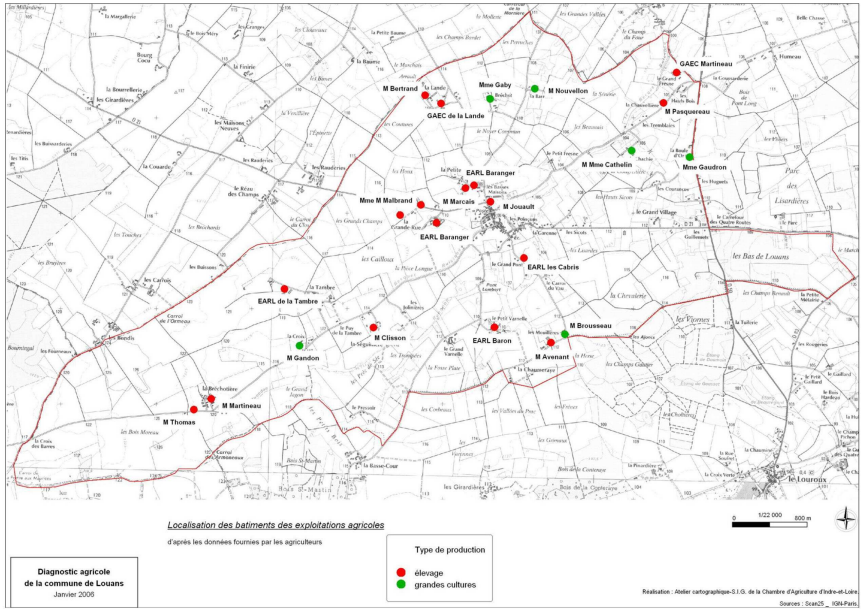

Cartes : Atelier cartographique-S.I.G. de la Chambre d'Agriculture d'Indre-et-Loire.